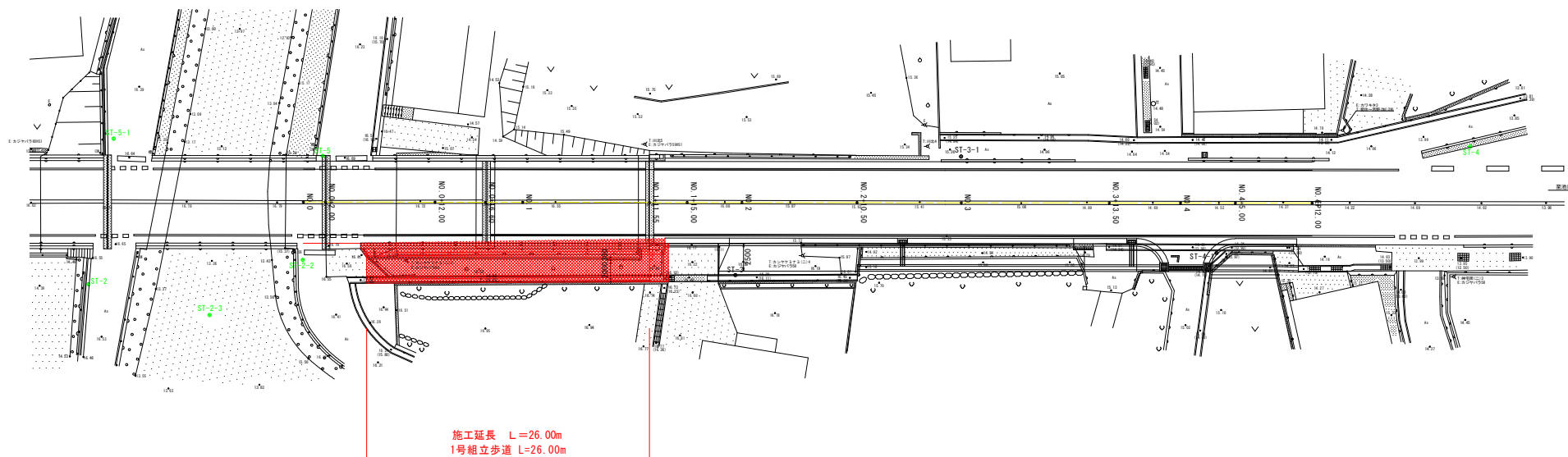


平面図 S=1:200



4級基準点座標一覧表

| 点名 | X座標 | Y座標 | Z座標 |
|--------------|----------|----------|--------|
| ST-1(KBM. 1) | 1500.000 | 1568.493 | 14.179 |
| ST-2 | 1500.000 | 1500.000 | 16.512 |
| ST-3 | 1496.533 | 1441.079 | 16.388 |
| ST-4(KBM. 2) | 1481.808 | 1374.663 | 13.913 |
| ST-5 | 1487.354 | 1479.173 | 16.704 |
| ST-1-1 | 1503.781 | 1598.572 | 12.606 |
| ST-1-2 | 1489.220 | 1597.769 | 12.832 |
| ST-1-3 | 1487.635 | 1555.584 | 11.042 |
| ST-2-1 | 1500.717 | 1548.760 | 11.074 |
| ST-2-2 | 1496.911 | 1480.558 | 16.647 |
| ST-2-3 | 1502.317 | 1488.830 | 13.453 |
| ST-3-1 | 1484.799 | 1421.006 | 15.263 |
| ST-4-1 | 1492.562 | 1397.326 | 14.425 |
| ST-5-1 | 1486.624 | 1498.290 | 16.522 |

中間点座標一覧表

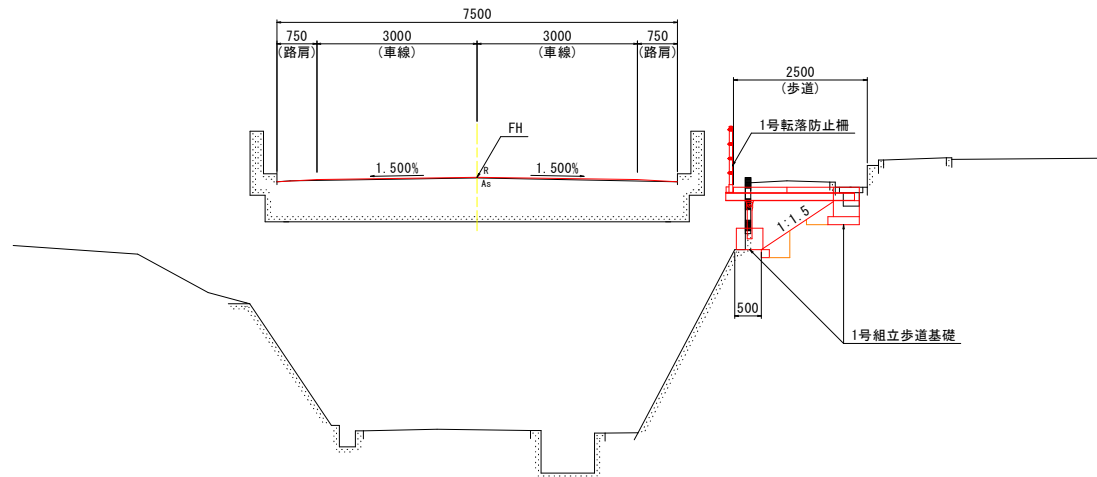
| 点名 | X座標 | Y座標 |
|-------------|----------|----------|
| NO. 0 | 1491.634 | 1480.738 |
| NO. 0+2.00 | 1491.547 | 1478.739 |
| NO. 0+12.00 | 1491.111 | 1468.749 |
| NO. 0+16.60 | 1490.911 | 1464.153 |
| NO. 1 | 1490.763 | 1460.757 |
| NO. 1+11.55 | 1490.259 | 1449.218 |
| NO. 1+15.00 | 1490.109 | 1445.771 |
| NO. 2 | 1489.891 | 1440.776 |
| NO. 2+10.50 | 1489.433 | 1430.286 |
| NO. 3 | 1489.019 | 1420.795 |
| NO. 3+13.50 | 1488.430 | 1407.307 |
| NO. 4 | 1488.147 | 1400.814 |
| NO. 4+5.00 | 1487.929 | 1395.818 |
| NO. 4+12.00 | 1487.624 | 1388.825 |
| EP | 1487.624 | 1388.825 |

| | |
|------|-----------------------------|
| 工事名 | R2西土 鳴門池田線 上板・西分滝ノ宮 歩道工事 |
| 路線名等 | (主)鳴門池田線 |
| 工事箇所 | 板野郡上板町西分滝ノ宮 |
| 図面名 | 平面図 |
| 縮尺 | 1:200 図面番号 1 / 7 |
| 会社名 | |
| 事業者名 | 徳島県東部県土整備局(吉野川庁舎) |

標準断面図

S=1:50

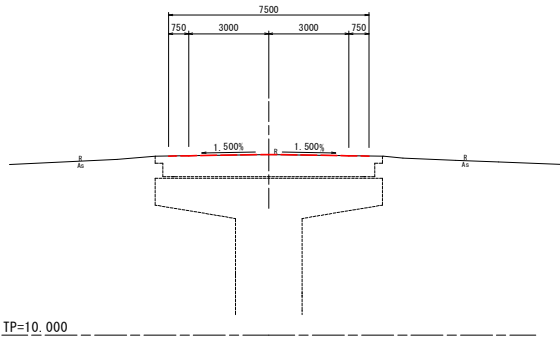
NO. 1付近



| | | | |
|------|---------------------------|------|-----|
| 工事名 | R2西土 鳴門池田線 | | |
| 路線名等 | 上板・西分滝ノ宮 歩道工事 (主)鳴門池田線 | | |
| 工事箇所 | 板野郡上板町西分滝ノ宮 | | |
| 図面名 | 標準断面図 | | |
| 縮尺 | 1:50 | 図面番号 | 2/7 |
| 会社名 | | | |
| 事業者名 | 徳島県東部県土整備局(吉野川庁舎) | | |

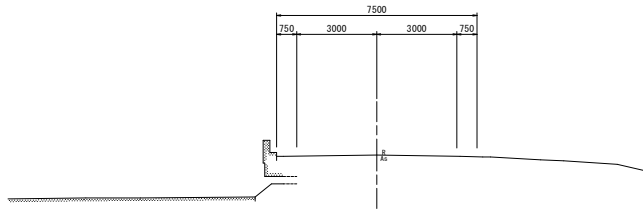
横断図(その1) S=1:100

NO. 0+2.00
GH=16.768
FH=16.767



TP=10.000

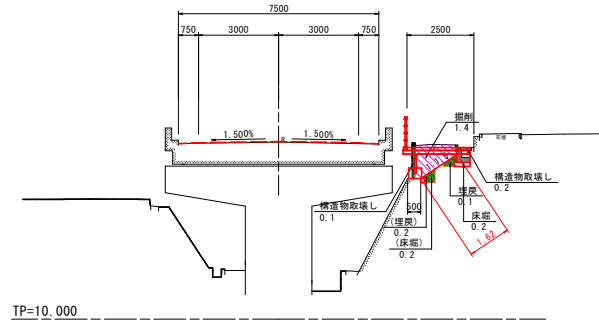
NO. 0
GH=16.777
FH=16.777



TP=10.000

NO. 0+16.60

| 名称 | 数量 | |
|-----------|---------------------------------|------|
| | 左側 | 右側 |
| 片切掘削 | 土砂 | 1.4 |
| オープン掘削 | 土砂 | |
| 歩道 | W<1.0 1.0≤W<2.5 2.5≤W<4.0 | |
| 床 | 土砂 | 0.2 |
| 埋戻 | B C F | |
| 法面整形(切土部) | 土砂 | 1.62 |
| 舗装版取壊し | As(t=5cm) Co(t=10cm) | 0.3 |



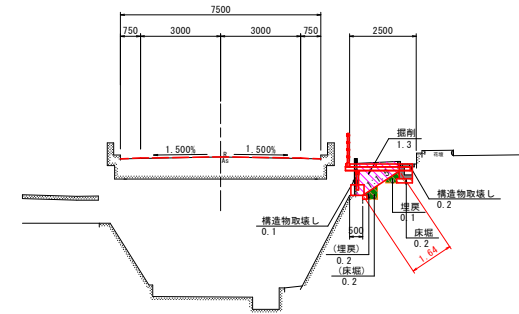
TP=10.000

NO. 0+16.60
GH=16.635
FH=16.655

NO. 0+12.00

| 名称 | 数量 | |
|-----------|---------------------------------|------|
| | 左側 | 右側 |
| 片切掘削 | 土砂 | 1.3 |
| オープン掘削 | 土砂 | |
| 歩道 | W<1.0 1.0≤W<2.5 2.5≤W<4.0 | |
| 床 | 土砂 | 0.2 |
| 埋戻 | B C F | |
| 法面整形(切土部) | 土砂 | 1.64 |
| 舗装版取壊し | As(t=5cm) Co(t=10cm) | 0.3 |

NO. 0+12.00
GH=16.704
FH=16.707



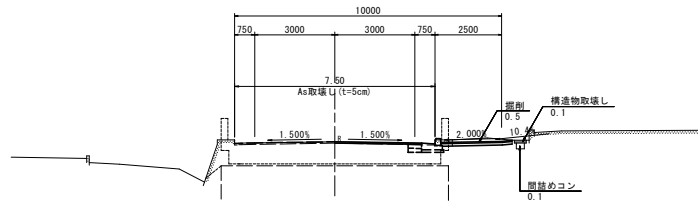
TP=10.000

| | |
|------|---------------------------|
| 工事名 | R2西土 鳴門池田線 |
| 路線名等 | 上坂・西分滝ノ宮 歩道工事 (主)鳴門池田線 |
| 工事箇所 | 板野郡上板町西分滝ノ宮 |
| 図面名 | 横断図(その1) |
| 縮尺 | 1:100 図面番号 3/7 |
| 会社名 | |
| 事業者名 | 徳島県東部県土整備局(吉野川庁舎) |

横断図(その2) S=1:100

NO. 1+11.55
GH=16.347
FH=16.345

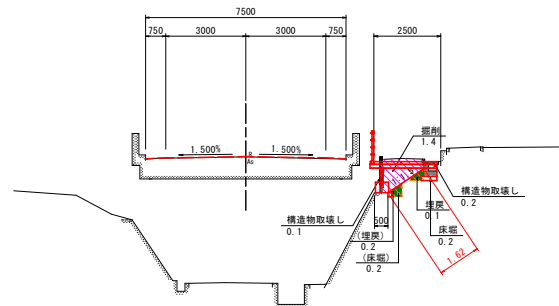
| 名称 | | 数量 | |
|--------|--------------|-----|------|
| | | 左側 | 右側 |
| 仕工程 | 片切掘削 | 土砂 | 0.5 |
| | オープン掘削 | 土砂 | |
| 土層 | 歩道 | 1.0 | |
| | | 0.5 | |
| | | 2.5 | |
| 作業 | 床掘 | 土砂 | |
| | 埋戻 | 0 | |
| 仕工程 | 法面整形(切土部) | 土砂 | |
| | コンクリート構築物取壊し | | 0.1 |
| 構築物取壊し | As (t=5cm) | | 7.50 |
| | Go (t=10cm) | | |
| 舗装取壊し | | | 0.1 |



TP=10.000

NO. 1
GH=16.592
FH=16.603

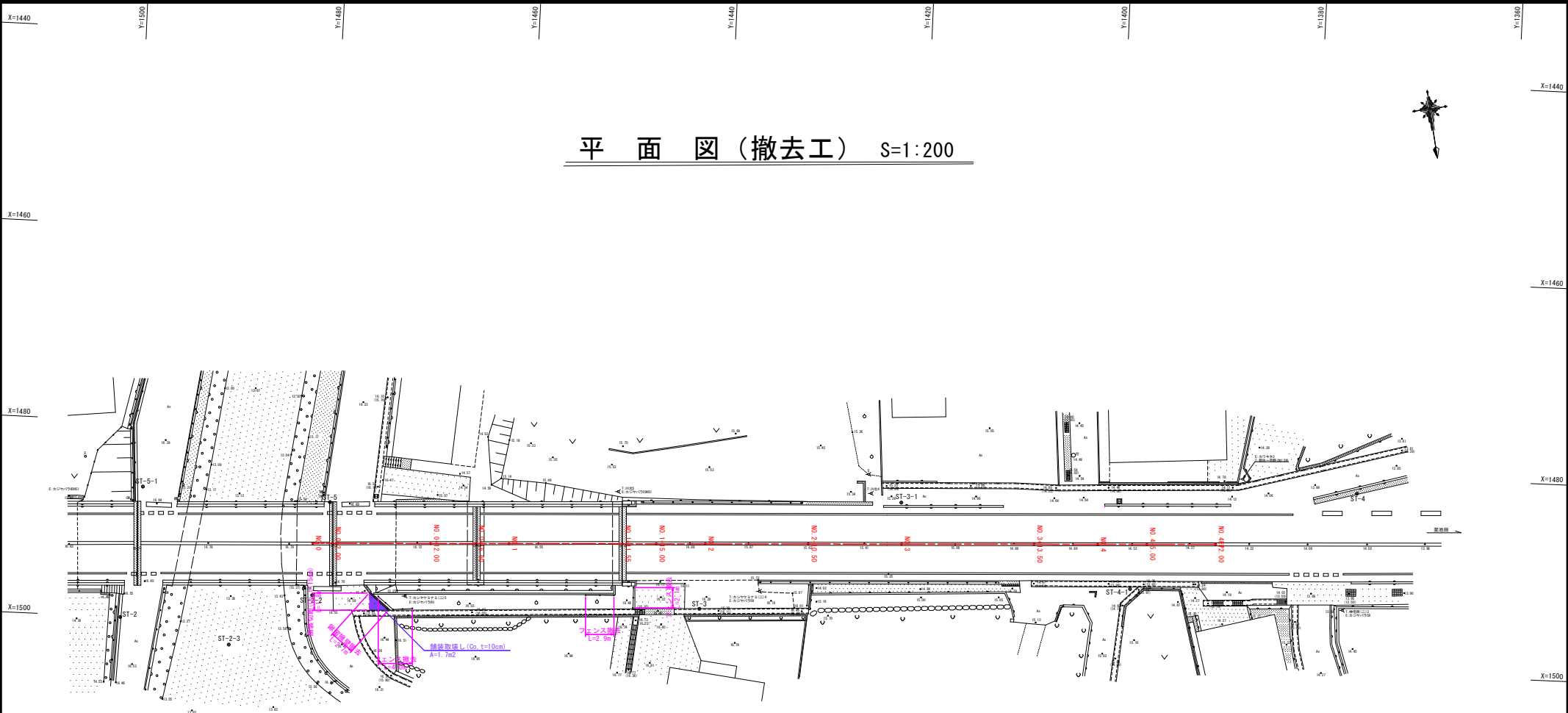
| 名称 | | 数量 | |
|--------|--------------|-----|------|
| | | 左側 | 右側 |
| 仕工程 | 片切掘削 | 土砂 | 1.4 |
| | オープン掘削 | 土砂 | |
| 土層 | 歩道 | 1.0 | |
| | | 0.5 | |
| | | 2.5 | |
| 作業 | 床掘 | 土砂 | 0.2 |
| | 埋戻 | 0 | |
| 仕工程 | 法面整形(切土部) | 土砂 | 0.1 |
| | コンクリート構築物取壊し | | 1.62 |
| 構築物取壊し | As (t=5cm) | | 0.3 |
| | Go (t=10cm) | | |



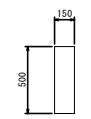
TP=10.000

| | |
|------|-----------------------------|
| 工事名 | R2百土 鳴門池田線 上板・西分滝ノ宮 歩道工事 |
| 路線名等 | (主)鳴門池田線 |
| 工事箇所 | 板野郡上板町西分滝ノ宮 |
| 図面名 | 横断図(その2) |
| 縮尺 | 1:100 図面番号 4/7 |
| 会社名 | |
| 事業者名 | 徳島県東部県土整備局(吉野川庁舎) |

平面図(撤去工) S=1:200



鋤留擁壁 S=1:20

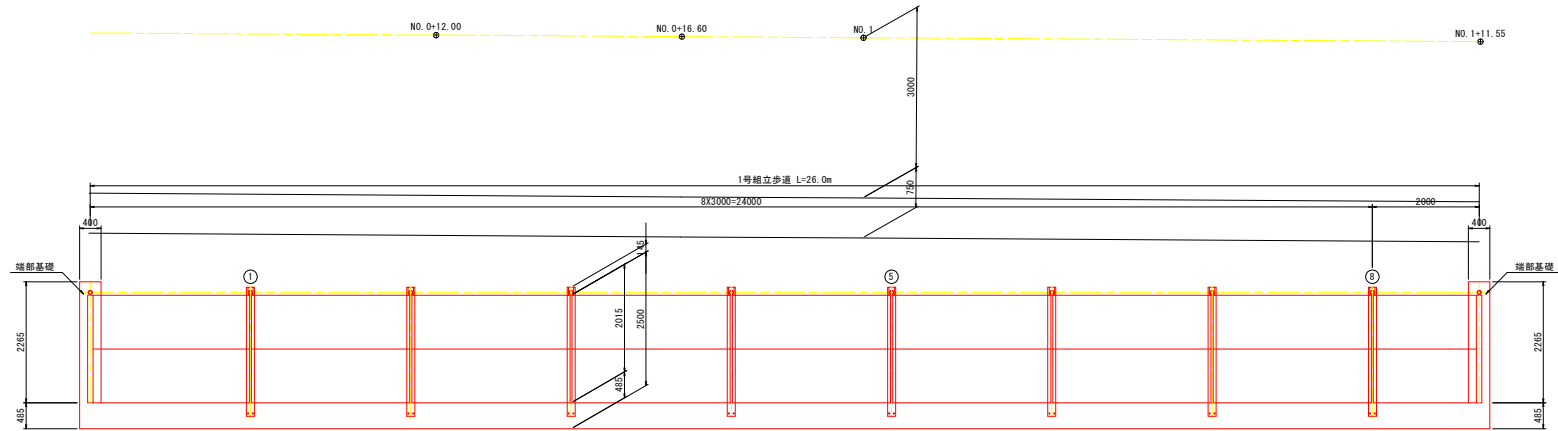


A=0.1m2

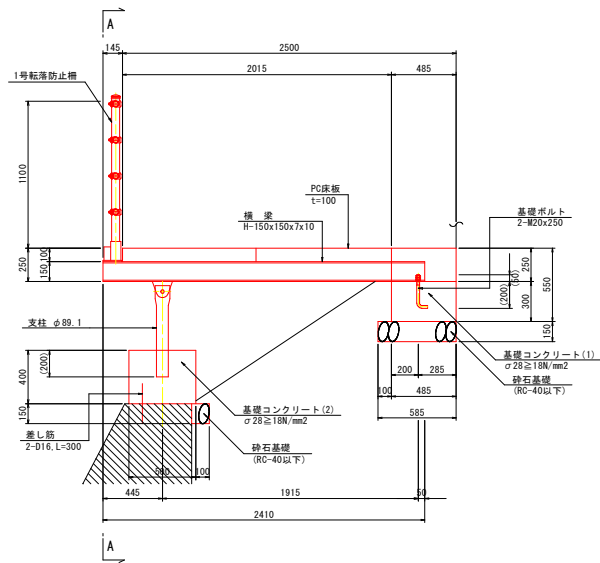
| | | | |
|------|------------------------------|------|-----|
| 工事名 | R2 吉土 鳴門池田線 上板・西分滝ノ宮 歩道工事 | | |
| 路線名等 | (主)鳴門池田線 | | |
| 工事箇所 | 板野郡上板町西分字滝ノ宮 | | |
| 図面名 | 平面図(撤去工) | | |
| 縮尺 | 1:100 | 図面番号 | 5/7 |
| 会社名 | | | |
| 事業者名 | 徳島県東部県土整備局(吉野川庁舎) | | |

1号組立歩道詳細図(その1)

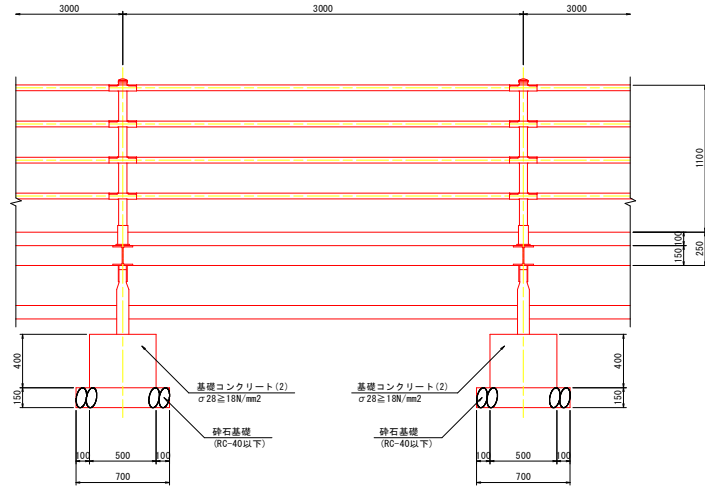
割付図 S=1:50



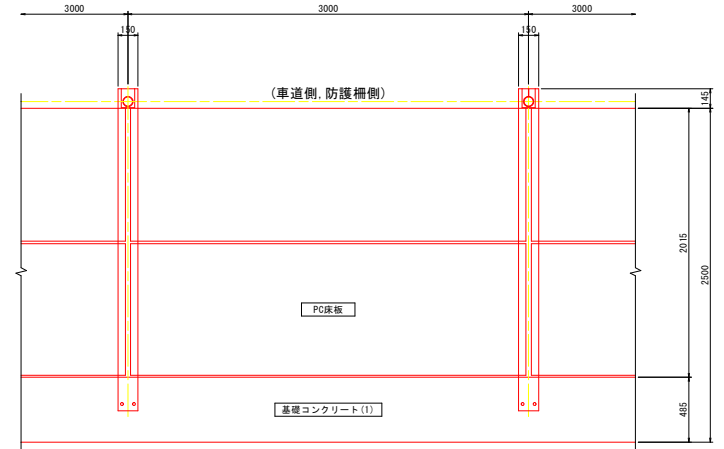
断面図 S=1:20



側面図 S=1:20



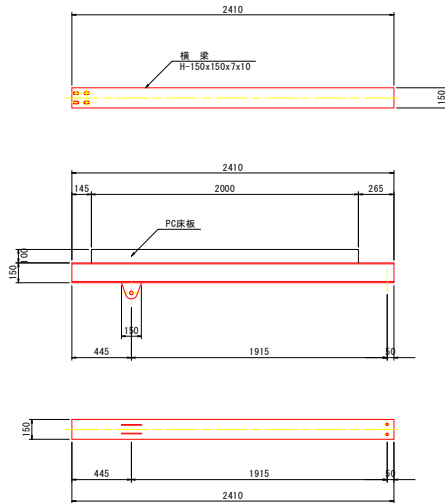
平面図 S=1:20



| | |
|------|-----------------------------|
| 工事名 | R2西土 鳴門池田線 上板・西分滝ノ宮 歩道工事 |
| 路線名等 | (主)鳴門池田線 |
| 工事箇所 | 板野郡上板町西分滝ノ宮 |
| 図面名 | 1号組立歩道詳細図(その1) |
| 縮尺 | 図示 図面番号 6/7 |
| 会社名 | |
| 事業者名 | 徳島県東部県土整備局(吉野川庁舎) |

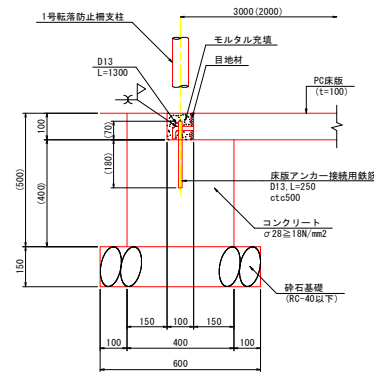
1号組立歩道詳細図(その2)

横梁詳細図 S=1:20

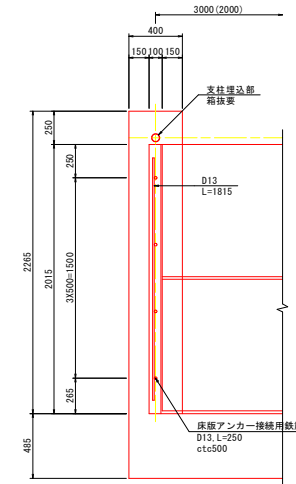


端部詳細図

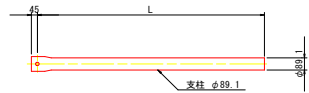
断面図 S=1:10



平面図 S=1:20



支柱詳細図 S=1:20



※ 長さ(L)は施工時に現地にて調整すること。

| | |
|------|-----------------------------|
| 工事名 | R2吉土 鳴門池田線 上板・西分滝ノ宮 歩道工事 |
| 路線名等 | (主)鳴門池田線 |
| 工事箇所 | 板野郡上板町西分滝ノ宮 |
| 図面名 | 1号組立歩道詳細図(その2) |
| 縮尺 | 図示 図面番号 7/7 |
| 会社名 | |
| 事業者名 | 徳島県東部県土整備局(吉野川庁舎) |